










MANITOBA

2022 SPRING ROAD RESTRICTIONS (ORDER # 1) RESTRICTIONS CONCERNANT LES ROUTES AU PRINTEMPS 2022 (ORDONNANCE N° 1)

- | | |
|--|---|
|  Provincial Trunk Highways / Routes provinciales à grande circulation |  Municipal Boundaries / Limites municipales |
|  Provincial Roads / Routes provinciales secondaires |  Regional Boundaries / Limites régionales |
|  Normal Loading (all surfaced/non gravel highways or provincial roads)
Charge normale (toutes les routes provinciales revêtues ou non couvertes de gravier) |  Level 2 Restricted (65% of normal loading on Class A1 & B1 highways)
Restrictions de niveau 2 (65 % de la charge normale autorisée sur les routes de catégorie A1 et B1) |
|  Level 1 Restricted (90% of normal loading on RTAC routes, Class A1 & B1 highways)
Restrictions de niveau 1 (90 % de la charge normale autorisée sur les parcours ARTC des routes de catégorie A1 et B1) |  Unrestricted gravel roads
Routes en gravier sans restrictions |
| |  Roads where the Province of Manitoba is not the traffic authority
Routes pour lesquelles le gouvernement du Manitoba n'est pas l'autorité chargée de la circulation |

Revised November 17, 2021
Révisé le 17 novembre 2021

